

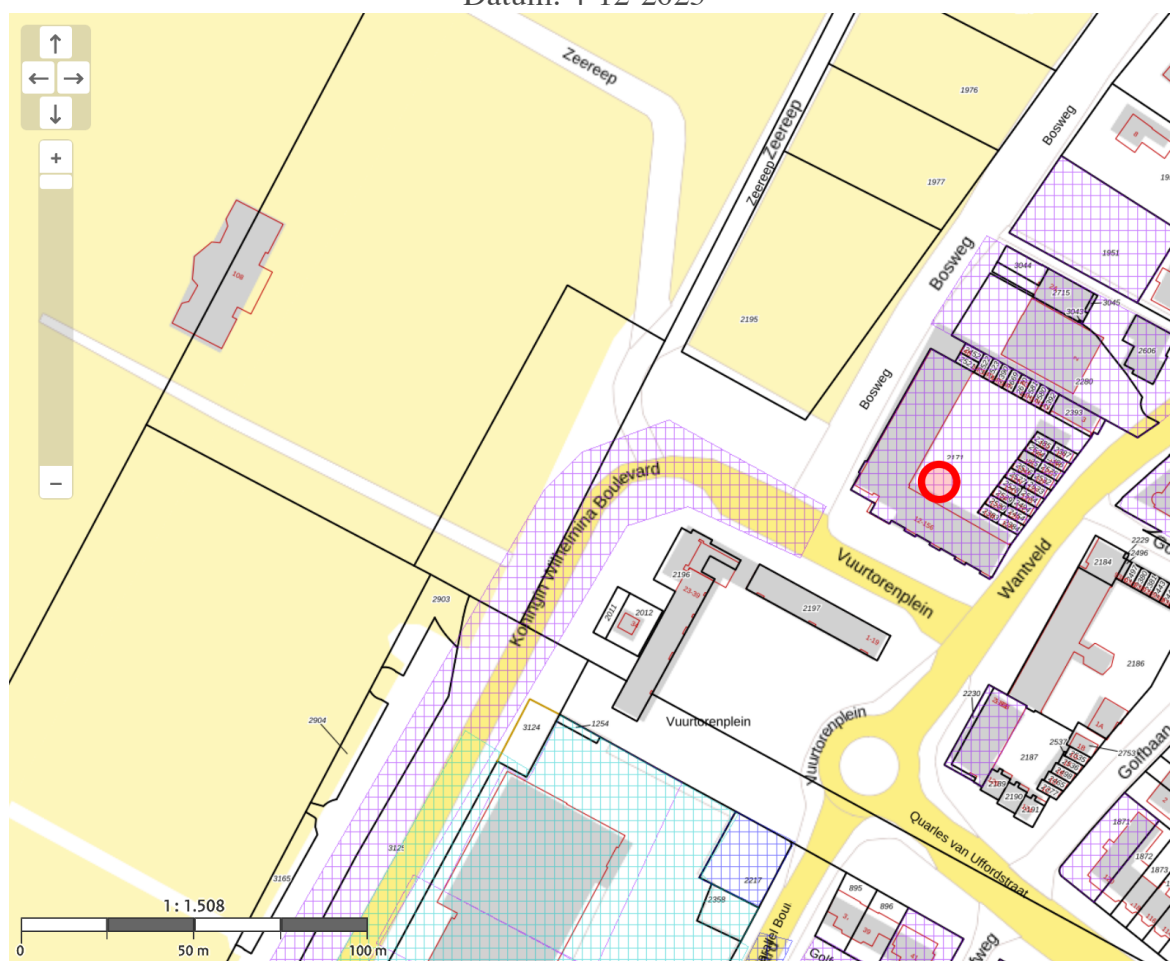


Rijkswaterstaat
Ministerie van Infrastructuur en Waterstaat

Rapport Bodemloket

Rapport Geen locatiecode Vuurtorenplein 12-156

Datum: 4-12-2025








Legenda


Locatie



Voortgang onderzoek

-  Gegevens aanwezig, status onbekend
-  Saneringsactiviteit
-  Voldoende onderzocht/gesaneerd
-  Onderzoek uitvoeren
-  Historie bekend

Mijnsteengebieden

-  Mijnsteengebieden Limburg
Besluit Bodemkwaliteit

Rapport Geen locatiecode Vuurtorenplein 12-156

Inhoud

1 Algemeen

- 1.1 Administratieve gegevens
- 1.2 Statusinformatie
- 1.3 Verontreinigende (onderzochte) activiteiten
- 1.4 Onderzoeksrapporten
- 1.5 Besluiten
- 1.6 Saneringsinformatie
- 1.7 Contactgegevens

2 Disclaimer

1 Algemeen

Dit rapport is opgesteld met de gegevens uit <http://www.bodemloket.nl>.

1.1 Administratieve gegevens

Locatienaam:	Vuurtorenplein 12-156
Identificatiecode volgens bevoegd gezag:	
Locatiecode gemeentelijk BIS:	AA057500858
Adres:	Vuurtorenplein 12 2202PC NOORDWIJK ZH
Gegevensbeheerder:	Omgevingsdienst West-Holland

Als de gegevensbeheerder de provincie is, kan er bij de gemeente en/of de omgevingsdienst waar de locatie onder valt meer informatie beschikbaar zijn.

1.2 Statusinformatie

Wettelijk kader:	Onbekend.
---------------------	-----------

Vervolg: voldoende gesaneerd.

Omschrijving: De resultaten van de evaluatie van de sanering geven aan dat de vastgestelde verontreiniging voldoende is gesaneerd in het kader van de Wet bodembescherming.

1.3 Verontreinigende (onderzochte) activiteiten

Omschrijving	Start	Eind
hbo-tank (ondergronds) (631242)	onbekend	1995

1.4 Onderzoeksrapporten

Type	Auteur	Nummer	Datum	BROID
BOOT	Kiwa	CB25	1995-08-29	

1.5 Besluiten

Type	Kenmerk	Datum
------	---------	-------

1.6 Saneringsinformatie

Bovengronds	Ondergronds	Start	Eind
-------------	-------------	-------	------

1.7 Contact

Gedetailleerde informatie over deze locatie kunt u opvragen bij

Bodem Informatie Punt van de Omgevingsdienst West-Holland
<https://www.odwh.nl/themas/bodem/bodem-informatie-punt/>

2 Disclaimer

De bodeminformatie omvat alleen informatie die bij de provincie en gemeenten bekend is. Wanneer er geen gegevens op de kaart staan kunnen we niet met zekerheid zeggen dat de ondergrond schoon is. Andersom wijzen historische bedrijfsactiviteiten op de kaart niet zonder meer op bodemverontreiniging. Om daar duidelijkheid in te krijgen moet de bodem verder onderzocht worden.

De inhoud van deze bodeminformatiekaart is met de grootste zorg samengesteld. Toch kan het voorkomen dat de informatie verouderd is of onjuistheden bevat. Wij vragen daarvoor uw begrip. Neem voor de meest actuele situatie van een locatie contact op met de gegevensbeheerder van de locatie. De contactgegevens van de gegevensbeheerder staat hierboven.

Uw reactie stellen we op prijs. Het geeft ons gelegenheid de fouten en gebreken te herstellen.

Rijkswaterstaat beheert de website Bodemloket. Vragen over de werking van de website